

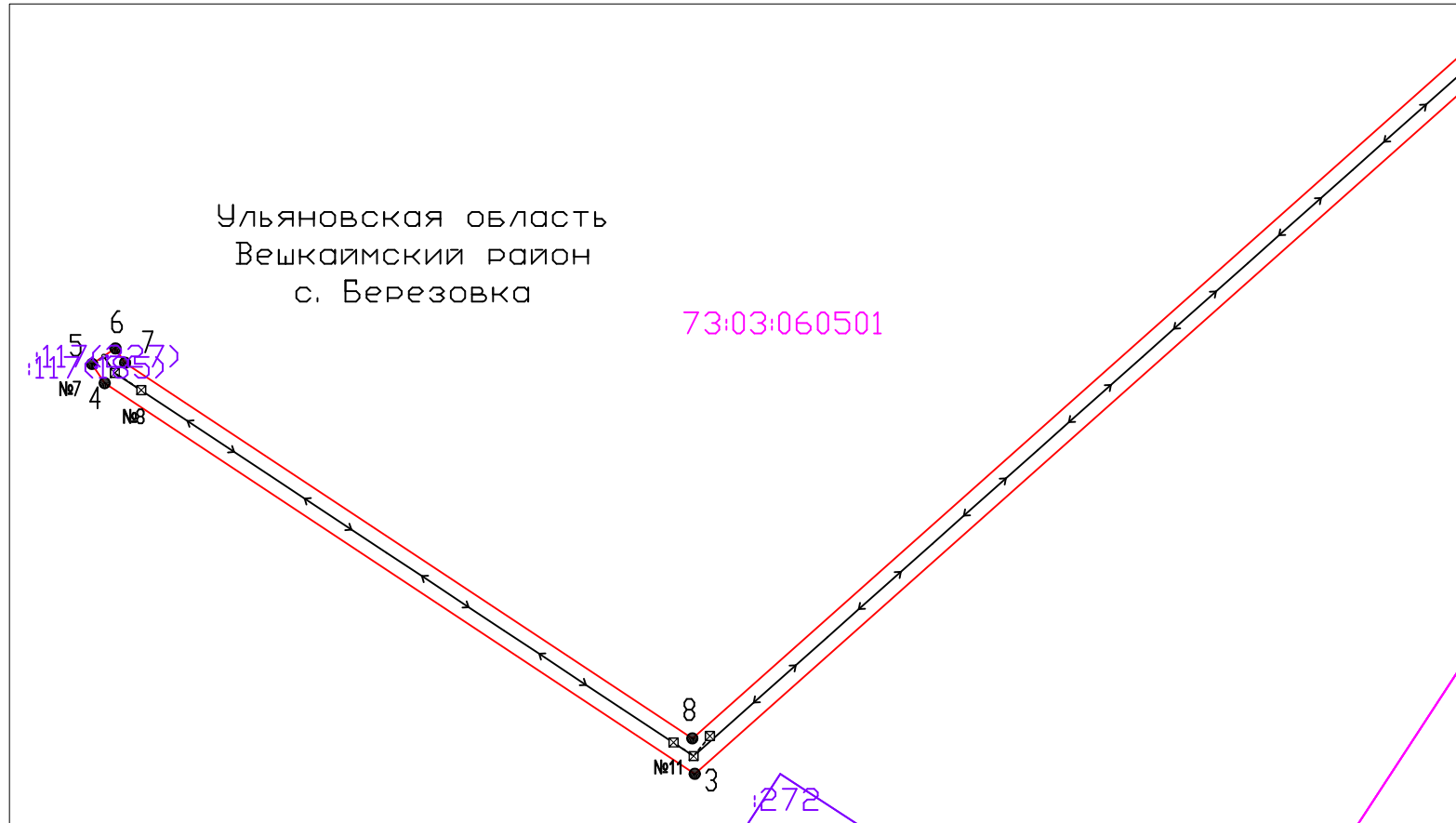
Графическое описание местоположения границ публичного сервитута
Схема расположения границ публичного сервитута (Лист 1)

Объект: Отпайка от ВЛ-0,4 кВ № 1 ТП №С7-18 ВЛ-10 кВ №7 ПС «Стемасс»

Адрес: Ульяновская обл, Вешкаймский р-н, Чуфаровское г.п., с. Березовка

Площадь: 1594 кв.м.

с
ю



Обзорная схема границ публичного сервитута



Система координат: МСК-73, зона 1

Условные обозначения:

— Граница кадастровых кварталов по сведениям ЕГРН

— Граница земельных участков по сведениям ЕГРН

— Граница ОКС по сведениям ЕГРН

— Проектная граница публичного сервитута

154 Кадастровый номер ОКС

208 Кадастровый номер земельного участка

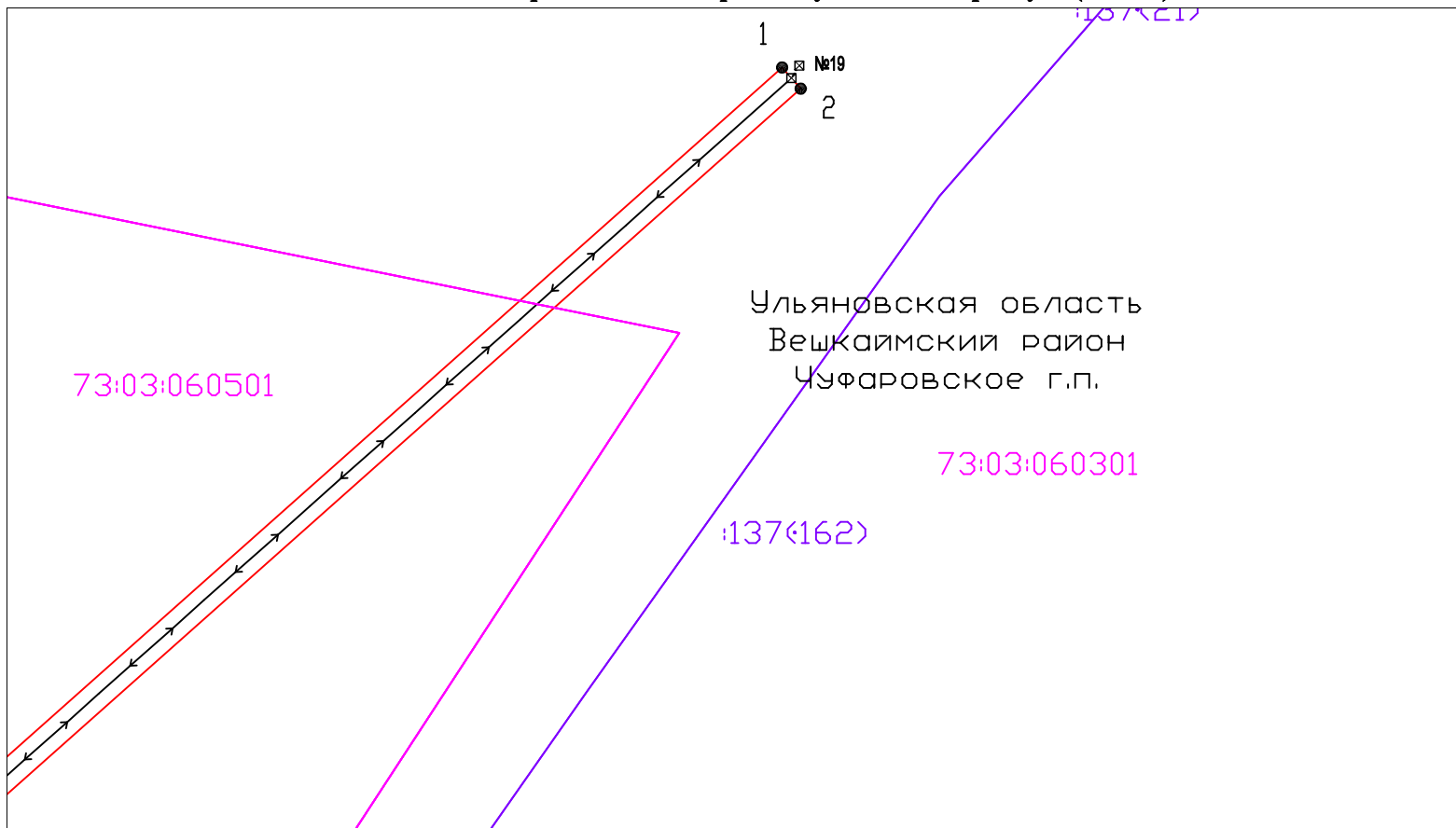
73:03:000000 Номер кадастрового квартала

Масштаб 1:1000

1 ● Характерная точка границы публичного сервитута

↔ Воздушная линия электропередач ВЛ-0,4 кВ


Графическое описание местоположения границ публичного сервитута
 Схема расположения границ публичного сервитута (Лист 2)




Масштаб 1:1000

Условные обозначения:

 Граница кадастровых кварталов по сведениям ЕГРН


 Граница земельных участков по сведениям ЕГРН

 Граница ОКС по сведениям ЕГРН


 Проектная граница публичного сервитута

 :154 Кадастровый номер ОКС

 :208 Кадастровый номер земельного участка

 73:03:000000 Номер кадастрового квартала

 1 ● Характерная точка границы публичного сервитута

 —><— Воздушная линия электропередач ВЛ-0,4 кВ

ГРАФИЧЕСКОЕ ОПИСАНИЕ
местоположения границ публичного сервитута

Публичный сервитут в отношении земельных участков и (или) земель, в целях эксплуатации объекта электросетевого хозяйства: Отпайка от ВЛ-0,4 кВ № 1 ТП №С7-18 ВЛ-10 кВ №7 ПС «Стемасс»
(наименование объекта, местоположение границ которого описано (далее - объект))

Раздел 1

Сведения об объекте		
№ п/п	Характеристики объекта	Описание характеристик
1	2	3
1	Местоположение объекта	433100, Ульяновская область, район Вешкаймский, городское поселение Чуфаровское, село Березовка
2	Площадь объекта +/- величина погрешности определения площади (Р+/- Дельта Р)	1594 кв.м ± 13.97 кв.м
3	Иные характеристики объекта	Публичный сервитут устанавливается сроком на 49 лет в отношении земельных участков и (или) земель, в целях эксплуатации объекта электросетевого хозяйства: Отпайка от ВЛ-0,4 кВ № 1 ТП №С7-18 ВЛ-10 кВ №7 ПС «Стемасс» . Владелец публичного сервитута: Публичное акционерное общество "Россети Волга" (ОГРН 1076450006280, ИНН 6450925977), адрес: Российская Федерация, Саратовская область, г. Саратов, ул. Первомайская, 42/44, эл. адрес: office@rossetivolga.ru

